



# CREALIS

Plateforme chimique plateforme chimique des  
Roches-Roussillon

## PJ n°48 : Plan d'ensemble

Rapport

Réf : CACICE22059 / RACICE04789-01

CLDUR / JPT




26/07/22



## CREALIS

Plateforme chimique plateforme chimique des Roches-Roussillon

PJ n 48 : Plan d'ensemble

Objet de l'indice	Date	Indice	Rédaction Nom / signature	Vérification Nom / signature	Validation Nom / signature
Rapport	26/07/22	01	C. DUROUX 	JP. LENGLET 	JP. LENGLET 

Numéro de contrat / de rapport :	Réf : CACICE22059 / RACICE04789-01
Numéro d'affaire :	A58626
Domaine technique :	IC01

BURGEAP Agence Centre-Est • 19, rue de la Villette – 69425 Lyon CEDEX 03  
 Tél : 04.37.91.20.50 • Fax : 04.37.91.20.69 • [burgeap.lyon@groupeginger.com](mailto:burgeap.lyon@groupeginger.com)

Le plan d'ensemble est un plan à l'échelle de 1/200<sup>e</sup> au minimum indiquant les dispositions projetées de l'installation ainsi que l'affectation des constructions et terrains avoisinants et le tracé de tous les réseaux enterrés existants.

**Une échelle réduite est sollicitée par CREALIS**, étant donné la grande taille du site, tout en permettant une bonne visualisation de ce dernier.



LEGENDE

- Limite de propriété
- GAZ NATUREL -GRTGaz suivant document DT : 2225034110.222501RDT02-20220622-133340 GRTGaz
- - - HTA SOUTERRAIN - ENEDIS suivant document DT : 2225034260.222501RDT02-20220623-135229 ENEDIS
- - - BT AERIEN - ENEDIS suivant document DT : 2225034260.222501RDT02-20220623-135229 ENEDIS
- - - BT SOUTERRAIN - ENEDIS suivant document DT : 2225034260.222501RDT02-20220623-135229 ENEDIS
- ORANGE - ARTERE PLEINE TERRE - suivant document DT : 2225034321.222501RDT02-20220627-085046 Orange H5
- ORANGE - ARTERE AERIENNE - suivant document DT : 2225034321.222501RDT02-20220627-085046 Orange H5
- ORANGE - CONDUITE ENROBEE - suivant document DT : 2225034321.222501RDT02-20220627-085046 Orange H5
- - - ORANGE - CONDUITE ALLEGEE - suivant document DT : 2225034321.222501RDT02-20220627-085046 Orange H5
- EAU POTABLE - CANALISATION - suivant document DT : 2225034376.222601RDT02-20220627-110744 CC entre Bièvre et Rhône
- ASSAINISSEMENT - EAU USEES - suivant document DT : 2225034376.222601RDT02-20220627-110744 CC entre Bièvre et Rhône
- ASSAINISSEMENT - EAU PLUVIALE - suivant document DT : 2225034376.222601RDT02-20220627-110744 CC entre Bièvre et Rhône
- ASSAINISSEMENT - UNITAIRE - suivant document DT : 2225034376.222601RDT02-20220627-110744 CC entre Bièvre et Rhône
- - - FIBRE - RESEAU - suivant document DT : RE\_DT\_25117415.1.document SFR Completel

CE PLAN D'ENSEMBLE EST UN DOCUMENT RECAPITULATIF. LES DETAILS RESEAUX SONT A RECUPERER SUR LES DOCUMENTS DT SOURCES LISTES CI DESSUS

18/07/22	Première édition			
Date	Observations	Maitre	Quantité	Destinateur
Echelle				
Format	A0	Designation	PLAN RESEAUX POUR DECLARATION DE TRAVAUX	
			SITE PEAGE POUSSILLON	
Client		N° Plan Client		
N° Plan Client		N° Plan Client	ROU-GENRES-001-A	
Folio		1		